METSÄHALLITUS
FORSTSTYRELSEN
MEAHCIRÁĐĐEHUS

Kalavaltio-hankkeen kuulumiset

Uusikaupunki
25.8.2020

Kalankasvattajaliiton kesäpäivät

EUROOPAN MERI- JA KALATALOUSRAHASTO
SUOMEN TOIMINTAOHJELMA
2014-2020

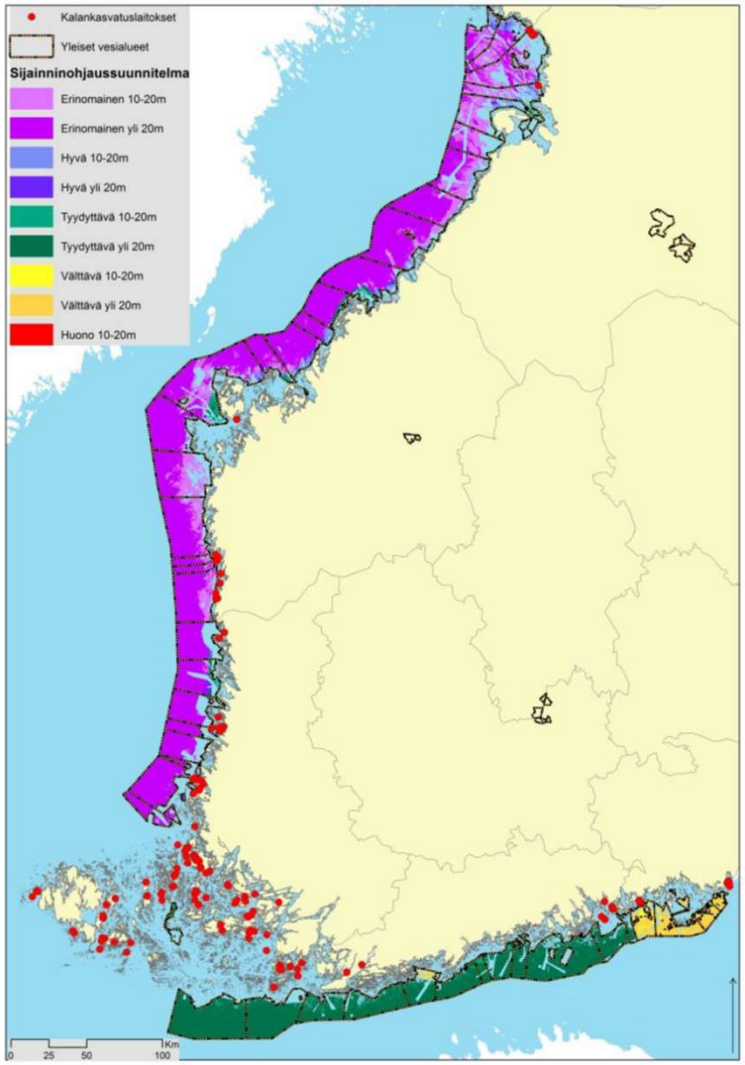

EUROOPAN MERI- JA KALATALOUSRAHASTO
SUOMEN TOIMINTAOHJELMA
2014-2020

Hankekuvaus

- Kalankasvatusalueiksi soveltuvien alueiden selvityshanke Metsähallituksen hallinnoimilla vesialueilla.
- Hanke sai rahoituspäätöksen **11.4.2019** (EMKR-rahoitus).
- Hanketta koordinoi LUKE (partnerit SYKE ja MH).
- *Seurantaryhmä* (ohjausryhmä) (MMM, YM, ELY, Luke, Syke, Merialuesuunnittelu, Kalankasvattajaliitto)
- *Projektiryhmä* (LUKE, SYKE ja MH)

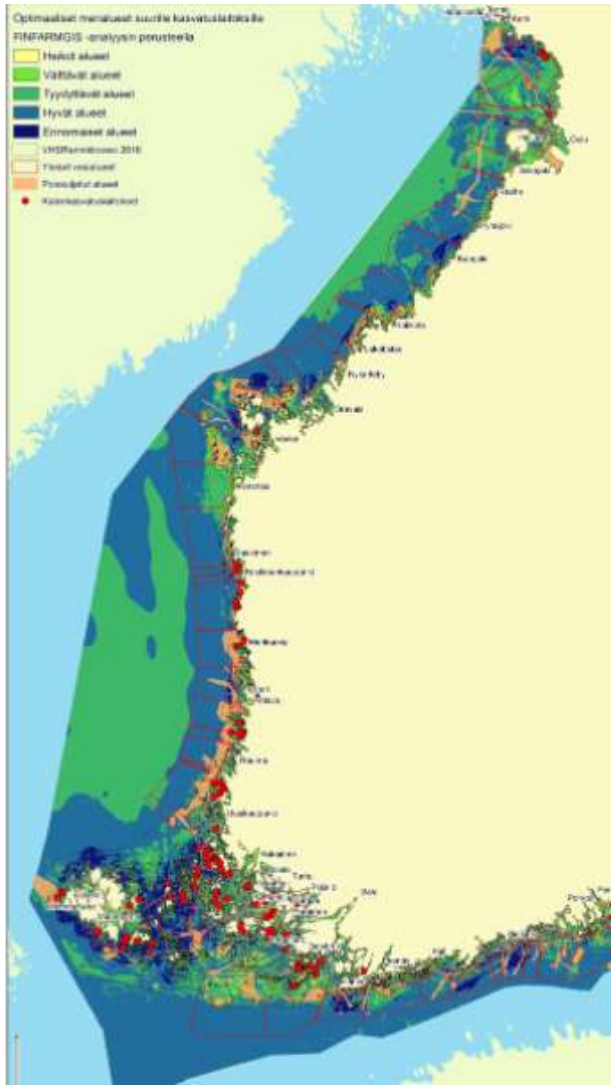

EUROOPAN MERI- JA KALATALOUSRAHASTO
SUOMEN TOIMINTAOHJELMA
2014-2020

Kalavaltio-hankkeen eteneminen

- Metsähallituksen hallinnoimat vesialueet on mallinnettu LUKE:n kehittämällä FINFARMGIS-mallinnusohjelmalla.
- Maalis-huhtikuussa 2019 kerättiin yrityksiltä tietoa, mitkä alueet olisivat yritysten mielestä kiinnostavia uusiksi kalankasvatusalueiksi, jotka sijaitsevat FINFARMGIS-mallinnuksen mukaisilla hyvillä alueilla.

Pilottikohteet
Kaskinen/Kristiinankaupunki

Kohde 1., Prioriteetti 1.

- Merenhoidon toimenpidealueella
- Kaskisen merialueella
- Erinomainen sijainti kansallisessa vesiviljelyn sijainninohjaussuunnitelmassa
- Hyvä sijainti FINFARMGIS -mallinnuksessa
- Sijaitsee merialuesuunnitelmaluonnoksessa vesiviljelyn kehittämisalueella

Kohde 2., prioriteetti 2.

- Vesienhoidon toimenpidealueella, Kaskinen-Sipyy vesimuodostuma
- Kristiinankaupungin merialueella
- Erinomainen sijainti kansallisessa vesiviljelyn sijainninohjaussuunnitelmassa
- Erinomainen sijainti FINFARMGIS –mallinnuksessa
- Yrittäjällä suora kiinnostus
- Sijaitsee merialuesuunnitelmaluonnoksessa vesiviljelyn kehittämisalueella

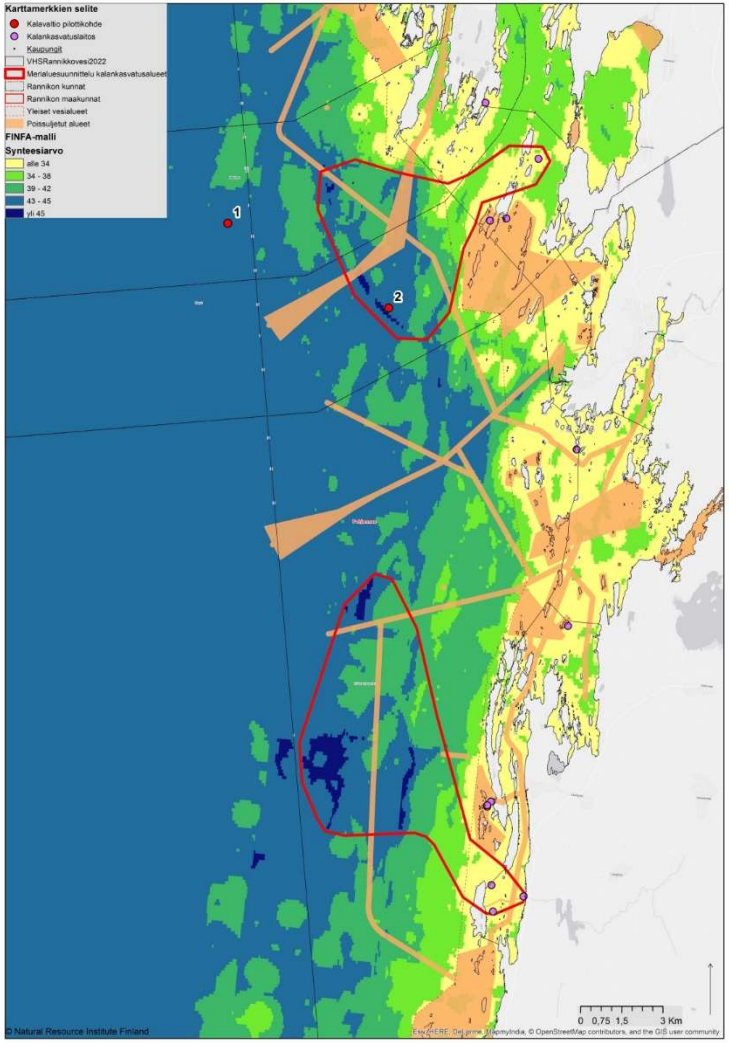

EUROOPAN MERI- JA KALATALOUSRAHASTO
SUOMEN TOIMINTAOHJELMA
2014-2020

Uudenkaupungin pilottikohteet

Kohde 1., Prioriteetti 1.

- Vesienhoidon toimenpidealueella, Uudenkaupungin edusta –vesimuodostuma
- Erinomainen sijainti Kansallisessa vesiviljelyn sijainninohjaussuunnitelmassa
- Erinomainen sijainti FINFARMGIS –mallissa
- Sijaitsee merialuesuunnitelmaluonnoksessa vesiviljelyn kehittämisalueella
- Sijaitsee Varsinais-Suomen luonnonarvojen ja -varojen vaihemaakuntakaavaluonnoksessa vesiviljelyn kehittämisvyöhykkeellä
- Sijaitsee Selkämeren kansallispuistosta poisrajatulla, kalankasvatukselle ensisijaisesti varatulle edistämisalueella (lähde?)

Kohde 2., prioriteetti 2.

- Vesienhoidon toimenpidealueella, Uudenkaupungin edusta –vesimuodostuma
- Erinomainen sijainti Kansallisessa vesiviljelyn sijainninohjaussuunnitelmassa
- Erinomainen sijainti FINFARMGIS –mallissa
- Sijaitsee merialuesuunnitelmaluonnoksessa vesiviljelyn kehittämisalueella

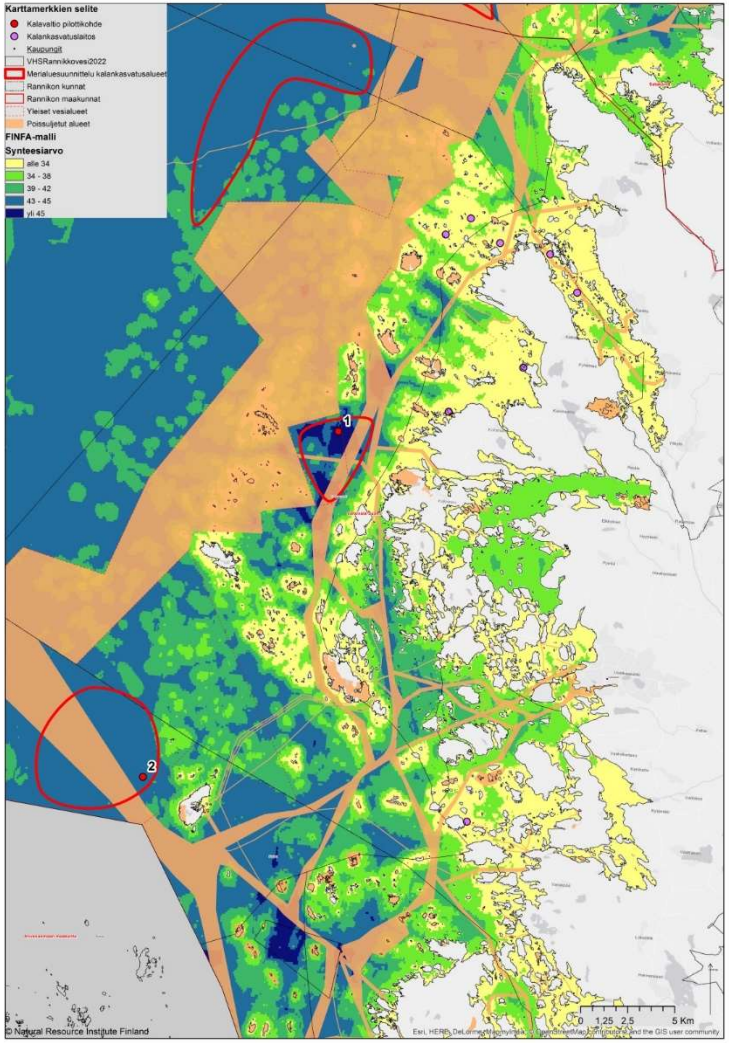

EUROOPAN MERI- JA KALATALOUSRAHASTO
SUOMEN TOIMINTAOHJELMA
2014-2020

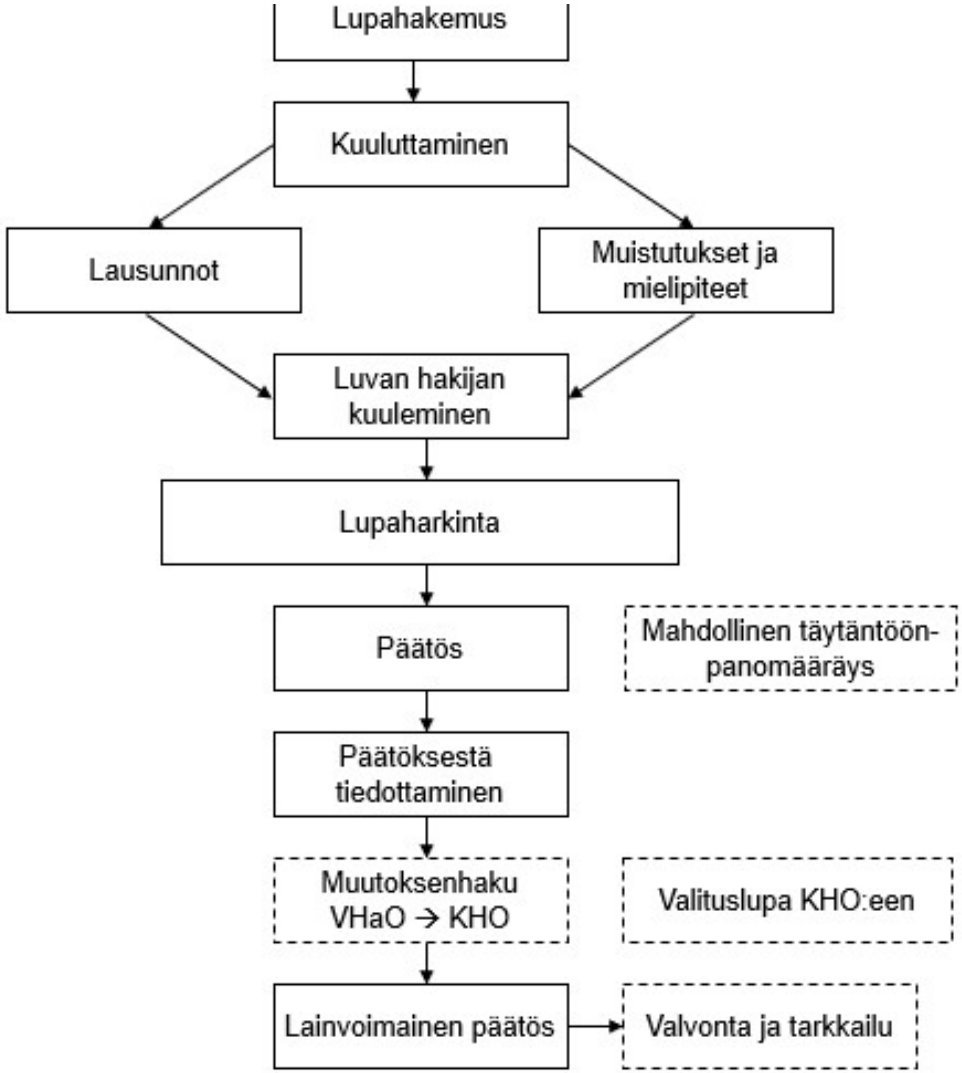

Pilottikohteiden mallinnus

- Syke on käynnistänyt kuormitusajot pilottikohteille
- Tulosten tarkastelu ja jatkotoimenpiteet
  - Mahdolliset uudet ajot

Aineiston koonti ympäristöluvan hakemista varten

- Luke kokoaa ympäristölupaan tarvittavat aineistot
- Kokonaisvaltaisen kuvan luominen kalankasvatuksen lupaprosessiin tarvittavasta tiedosta

EUROOPAN MERI- JA KALATALOUSRAHASTO
SUOMEN TOIMINTAOHJELMA
2014-2020

Ympäristöluvan hakeminen

Yritys hakee ympäristöluvan

1. Kalavaltiohankkeessa laaditaan ympäristölupahakemukseen tarvittavat selvitykset kohteeseen/kohteille.
2. Metsähallitus kilpailuttaa alueille toiminnanharjoittajat.
3. Alueesta laaditaan esisopimus toiminnanharjoittajan ja Metsähallituksen välille.
4. Toiminnanharjoittaja (yritys) hakee selvitysten pohjalta ympäristöluvan.
5. Ympäristölupa myönnetään alueelle.
6. Metsähallitus tekee yrityksen kanssa esisopimuksen mukaisen vuokrasopimuksen alueesta.

Metsähallitus hakee ympäristöluvan

1. Kalavaltiohankkeessa laaditaan ympäristölupahakemukseen tarvittavat selvitykset kohteeseen/kohteille.
2. Metsähallitus kilpailuttaa konsultin laatimaan ympäristölupahakemuksen.
3. Metsähallitus hakee selvitysten pohjalta ympäristöluvan-/luvat
4. Ympäristölupa myönnetään alueelle.
5. Metsähallitus kilpailuttaa alueelle toiminnanharjoittajan.
6. Alue vuokrataan toiminnanharjoittajalle (yritykselle) ja ympäristölupa siirretään vuokrauksen yhteydessä toiminnanharjoittajalle (yritykselle).

Toimintamallivaihtoehdot

- Kalavaltiohankkeessa laadittujen selvitysten pohjalta toiminnanharjoittaja (yritys) hakee ympäristöluvan.
  - Metsähallitus kilpailuttaa kohteelle toiminnanharjoittajan (yrityksen)
- Kalavaltiohankkeessa laadittujen selvitysten pohjalta Metsähallitus hakee ympäristölupaa.
  - Ympäristölupa kilpailutetaan

EUROOPAN MERI- JA KALATALOUSRAHASTO
SUOMEN TOIMINTAOHJELMA
2014-2020



Kuva: Jari Salonen / Pallastunturit Särkitunturilta nähtynä

METSÄHALLITUS
FORSTSTYRELSEN
MEAHCIRÁĐĐEHUS

www.metsa.fi

@metsahallitus_forststyrelsen

@metsahallitus